

Il Capo Area

COMUNE DI BUCCHERI

Prov. Siracusa






STUDIO GEOLOGICO A SUPPORTO DEL PIANO
REGOLATORE GENERALE RELATIVO ALLE
PRESCRIZIONI ESECUTIVE DEL COMUNE DI
BUCCHERI


OGGETTO: CARTA GEOLOGICA

1 GEOLOGO	REDAZIONE	1987
SEZIONE BUCCHERI ARCHITETTO LAVORO PUBBLICO UFFICIO DEL COMUNICAZIONE DI SIRACUSA		
Vista di scala del foglio 1:2000 (1:10000) e 1:5000 (1:10000) di cui alla cartina di localizzazione di cui alla cartina n. 1163		
1:2000 (1:10000) e 1:5000 (1:10000)		

ALLEGATO
TAVOLA
1
SCALA
1:2000
ELABORATO
Aprile 2003
AGGIORNATO
CLASSE

Legenda

-  Vulcaniti basiche
-  Breccie a Pillows e ialoclastiti
-  Nicchia di frana per crollo
-  Detriti di falda
-  Limite tra formazioni
-  Traccio sezione geologica




Segni convenzionali

